


10 m

1 : 500

LINIE (DLE ČSN 01 3411)

 Polohopis DTM - linie

POPIS


 Polohopis DTM - popis

DEŠŤOVÁ KANALIZACE

 Liniové vedení dešťové kanal.

 Liniové vedení dešťové kanal.


ADRESNÍ MÍSTA

 Číslo popisné / číslo orientační

 Číslo evidenční


- Definiční body adres RÚIAN


STAVEBNÍ OBJEKTY

 Bodové stavební objekty


 Objekty k bydlení


 Objekty občanské vybavenosti

 Obchody


 Průmyslové a výrobní objekty


 Obj. zeměděl. a lesního hosp.

 Objekty pro rodinnou rekreaci


 Obj. tech. a dopr. vybavenosti

 Obj. neurčené, garáže a jiné

 Víceúčelové objekty

 Vodohospodářské stavby

ULICE


 Náměstí

 Parky, sady

KATASTRÁLNÍ MAPA

 Popisy parcel

- Definiční bod parcel

 Vnitřní parcelní kresba

 Parcelní kresba